

Tegnforklaring

Pbl § 12-3 Detaljreguleringsplan

Reguleringsformål

2. Samferdselsanlegg og teknisk infrastruktur

-  Gang-/sykkelveg
 Annen veggrunn - grøntareal (AVG)

5. Landbruks-, natur og friluftsområder samt reindrift

-  Landbruk-, natur- og friluftsmål samt reindrift (LNFR)



Områdebestemmelser

-  Midlertidig anleggs- og riggområde

Linjetyper

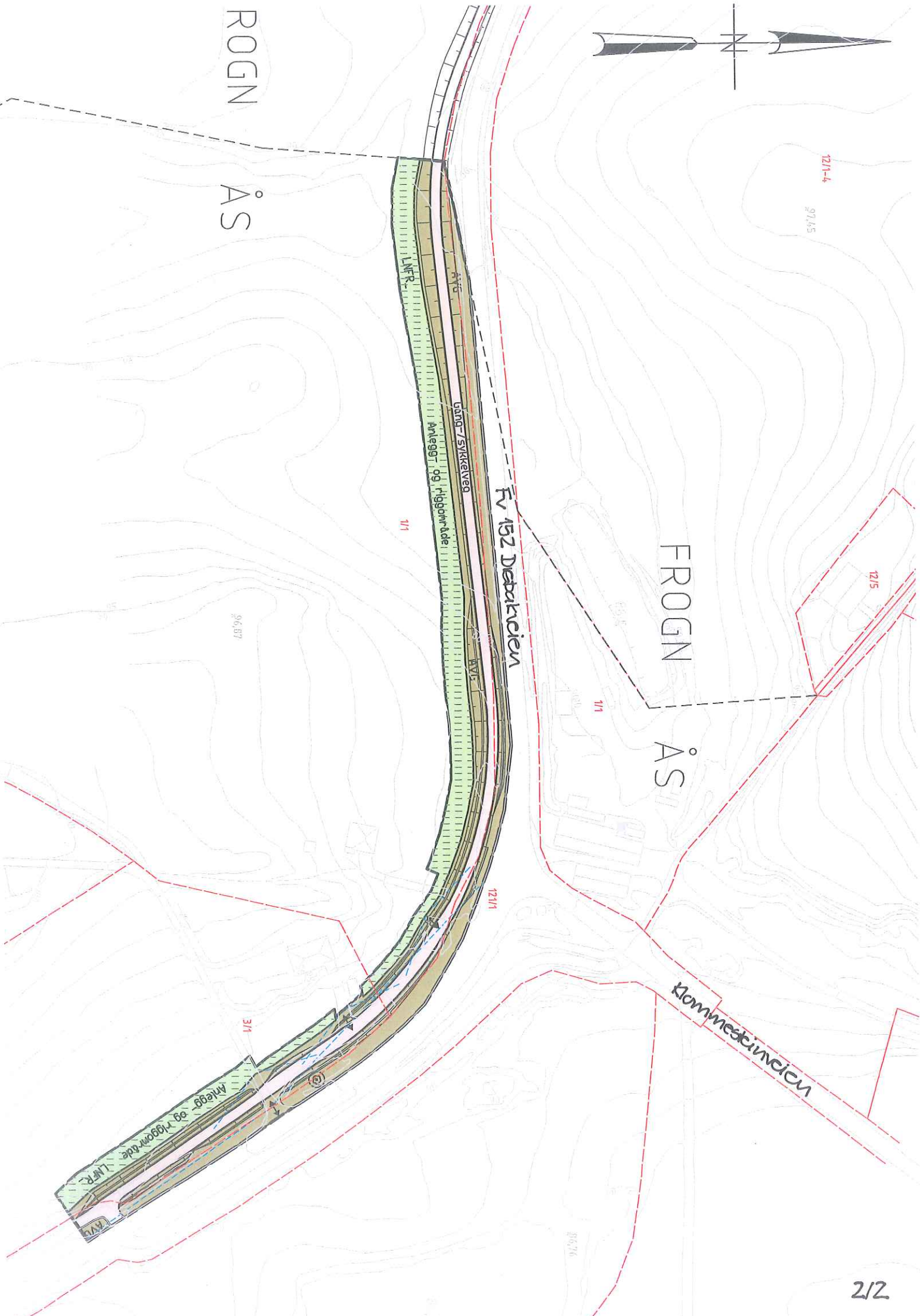

- Planens begrensning
 — Formålsgrense
 - - - - Frisiktlinje
 - - - - Grense for bestemmelser

Symboler

-  Eksisterende tre som skal bevares
 Avkjørsel



Revisjon	Dato	Saksnr.	Signatur
Fargelegging av midlertidig anleggs- og riggområde	19.09.2011		
Fv. 152		Målestokk:	1: 1000 / A1
Gang- og sykkelveg ved Klommestein DETALJREGULERINGSPLAN		Kartblad:	
		Forslagsstiller:	Statens vegvesen
		Dato:	23.09.2010
Saksbehandling i følge plan- og bygningsloven	Dato	Saksnr.	Signatur
Forhåndsvarslng	06.11.2008		
Hovedutvalg for teknikk og miljø 1. gang	20.01.2011		
Offentlig ettersyn	09.02-25.03.2011		
Hovedutvalg for teknikk og miljø 2. gang			
Kommunestyrevedtak			
Ås kommune			Saksbehandler
			Tegningsnummer R1



ROGN
ÅS

FROGN
ÅS

Fv 152 Distrikcien

Klammestrandcien

121-4

97,85

1215

96,87

121/1

121/1

121/1

31/1

96,76