







Tegnforklaring


Reguleringsplan PBL 2008

§12-5. Nr. 1 - Bebyggelse og anlegg

-  Boligbebyggelse
-  Kombinert bebyggelse og anleggsformål





§12-5. Nr. 2 - Samferdselsanlegg og teknisk infrastruktur

-  Kjøreveg (2011)
-  Fortau (2012)
-  Gatetun/gågate (2014)
-  Gang-/sykkelveg (2015)

 f_AVG 1 Annen veggrunn - grøntareal (2019)

 a_P Parkeringsplasser (2082)

Linjesymbol

-  RpGrense
-  RpFormålGrense
-  Byggegrense
-  Frisiklinje

Punktsymboler

-  Avkjørsel

Kartopplysninger

Kilde for basiskart: Ås kommune
 Dato for basiskart: 30.08.2011
 Koordinatsystem: UTM sone 32 basert på EUREF89/WGS84
 Høydegrunnlag: NN1954

Ekvidistanse 1 m

Kartmålestokk: 1:1000

0 12.5 25 37.5 50.m



Detaljregulering

R-267: Endret reguleringsplan for del av sentrum Nord - Åstorget

MED TILHØRENDE REGULERINGSBESTEMMELSER

Ås kommune

Arealplan-ID R-267

Forslagstiller Urbanium AS
Veidekke Eiendom AS

Kartprodusent: Hille Melbye Ark.

SAKSBEHANDLING ETTER PLAN- OG BYGNINGSLOVEN

Dato	Revisjon	SAKS-NR.	DATO	SIGN.
12.09.2012	03.01.2013	-		ES
Kommunestyrets vedtak		47/12	12.09.2012	
3. gangs behandling		71/12	30.08.2012	
Offentlig ettersyn fratil				
2. gangs behandling		38/12	12.09.2012	
Offentlig ettersyn fratil				
1. gangs behandling		66/11	29.09.2012	
Kunngjøring av oppstart av planarbeidet: 12. desember 2010				
PLANEN UTARBEIDET AV: Hille Melbye Arkitekter AS - hilmel.no		PLANNR. AR3389-17	TEGNR. -	SAKSBEH. ES

Det bekreftes at planen er i samsvar med kommunestyrets vedtak av

Dato

Plansjef