

**REGULERINGSPLAN med reguleringsbestemmelser
for ÅLERUDMYRA SKYTEBANE**





R-257 Gnr/Bnr. 89/4, 5, 6 og 90/4. Deler av 89/1 og 2 Ås kommune

TEGNFORKLARING

PBL § 25 REGULERINGSMÅL

**3. OFFENTLIGE TRAFIKKOMRÅDER
(PBL § 25, 1.ledd nr.3)**

-  Kjørevei
-  Annet veiareal





4. FRIOMRÅDER (PBL § 25, 1.ledd nr.4)

-  Anlegg for idrett og sport

5. FAREOMRÅDER (PBL § 25, 1.ledd nr.5)

-  Skytebane

LINJESYMBOLER

-  Planens begrensning
-  Formålsgrønse
-  Regulert senterlinje vei
-  Omriss av eksisterende bebyggelse som inngår i planen

Kartgrunnlag for digitalisering FKB-A (M 1:1000)

Målestokk 1:1000



Dato

SAKSBEHANDLING IFLG. PLAN- OG BYGNINGSLOVEN:

Forhåndsvarslet		11.12.2008
1. gangs behandling i HTM		30.04.2009
Utlagt til offentlig ettersyn fra	22.05.2009	til 22.06.2009
2. gangs behandling i HTM		09.06.2011
3. gangs behandling i HTM		27.09.2012
4. gangs behandling i HTM		08.11.2012
Kommunestyret		21.11.2012
5. gangs behandling i HTM		16.05.2013
Kommunestyrets vedtak		29.05.2013

Revisjoner:

G		
F		
E		
D		
C		
B		
A		

Planen utarbeidet av: Ås kommune, Bygnings- og reguleringsvesenet, IG/em 20.04.2009

