

vidert:



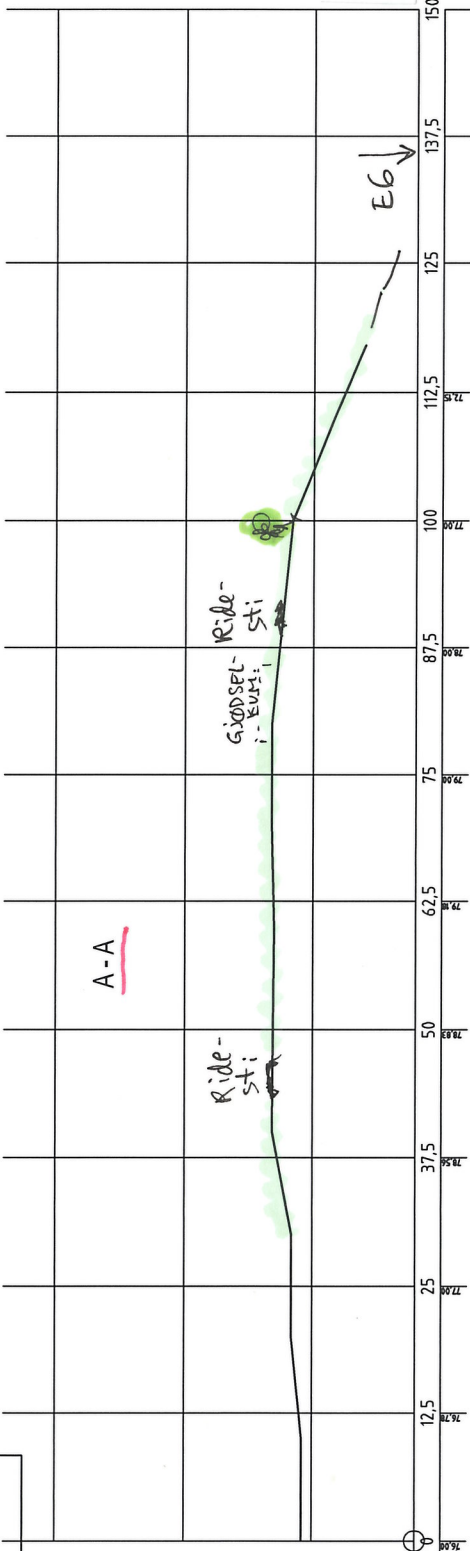
VEDLEGG TIL

Detaljreguleringsplan "Trosterud Nordre"  
 AS Kommune: - Planident:

Revisjon	Revisjonen gjelder	Utarbeidet	Kontrollert	Godkjent	Revisjons dato
TROSTERUD GÅRD		Produsert av		Areal+ AS	
Årungen Utedrift		Prosjekt nr.		34063	
Deponi / Skog m/ rideveier		Arkivnummer		12142	
Terrengprofiler A-A - F-F		Tegningsdato		02.04.14	
Utarbeidet av		Kontrollert av		Godkjent av	
TIW		EL		MPL	
Konsulentarkiv		Tegningsnummer/		revisjonsbokstav	
A104 020414		A104		A104	

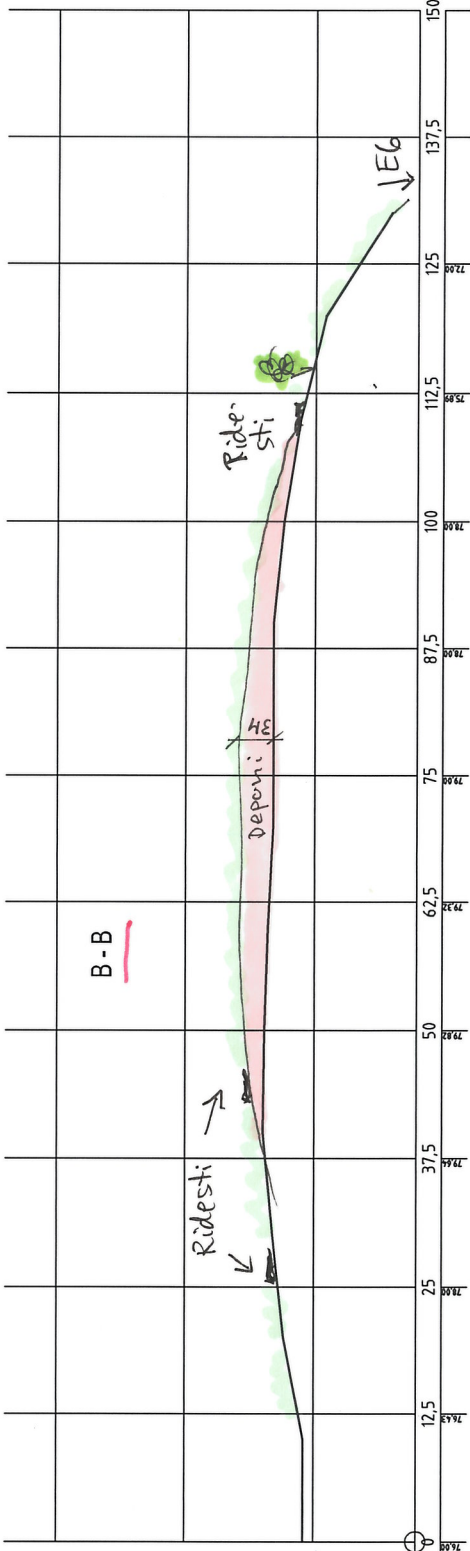
Smebølbekken

H.O.H.  
100  
88  
75  
PROFIL NR. 0  
TERRENG H<sub>2</sub>O



gjennomsnitt  
3M x 60M x 70M =  
12.600 m<sup>3</sup>

H.O.H.  
100  
88  
75  
PROFIL NR. 0  
TERRENG H<sub>2</sub>O



Revisjon	Revisjonen gjelder	Utarbeidet	Kontrollert	Godkjent	Revisjons dato
TROSTERUD GARD	Arungen Utedrift			Areal+ AS	
	Deponi / Skog m/ rideveier				
Terrengprofiler					
Foreløpig tegning					
Utarbeidet av	Kontrollert av	Godkjent av	Tegningsnummer	Målestokk A3	Tegningsdato
TIW	EL	MPL	A101_020414	1:500	02.04.14
			Konsulentankv	revisjonsblad	Prosjekt nr.
			A101		34063
					Aktidnummer
					12 142

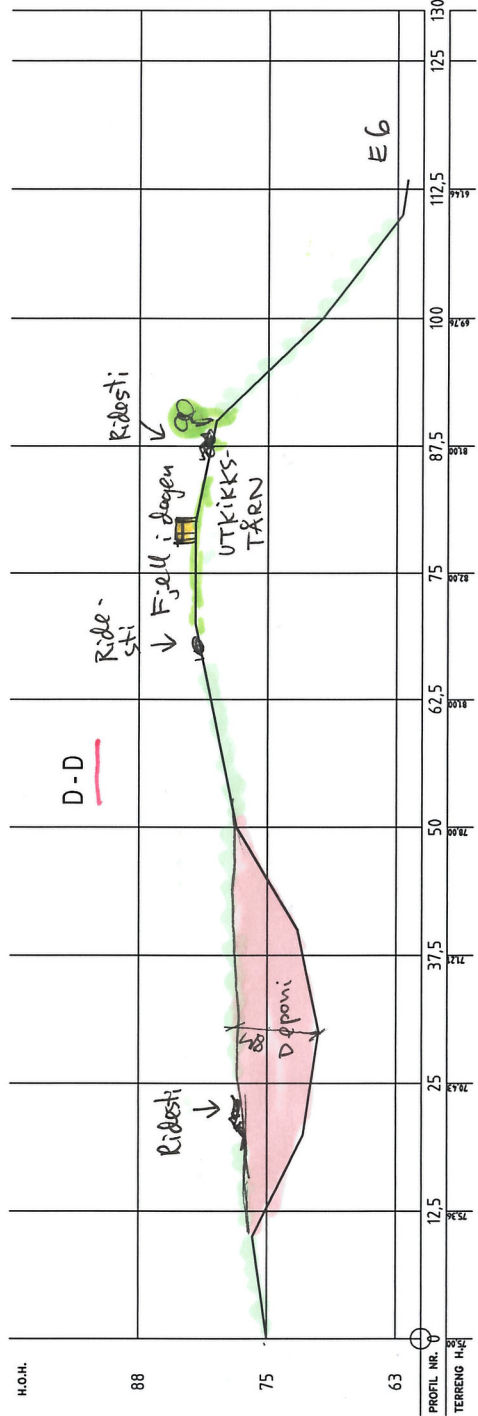
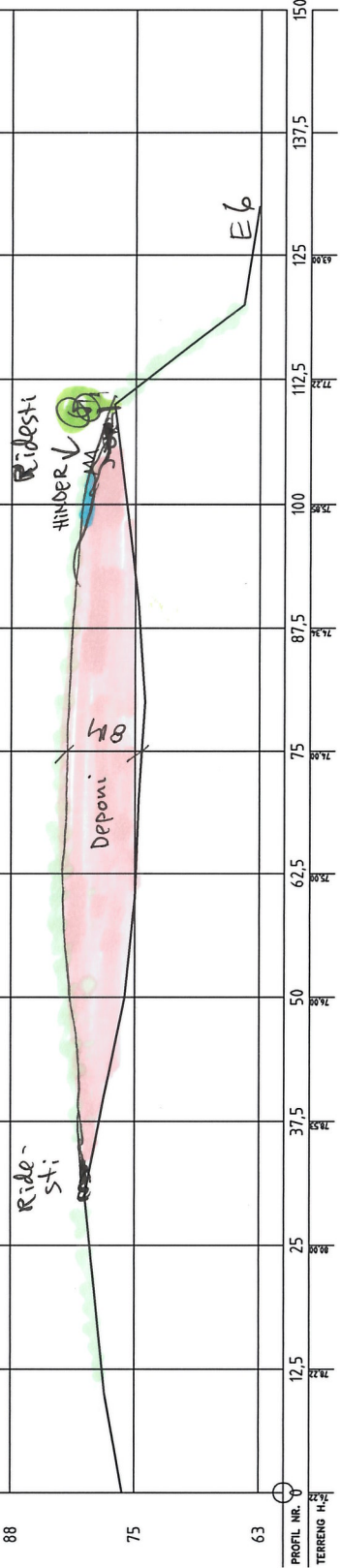
Gjennomsnitt:  
 $8M \times 60M \times 704M =$   
 $33.600 m^3$

Gjennomsnitt:  
 $8M \times 30M \times 50M =$   
 $12.000 m^3$

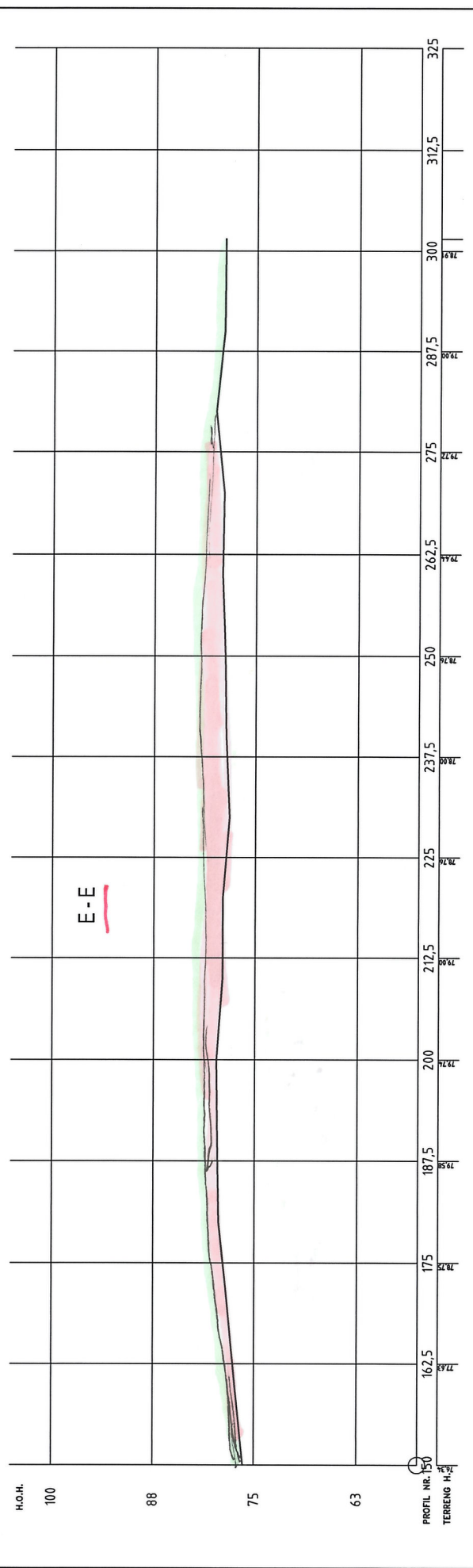
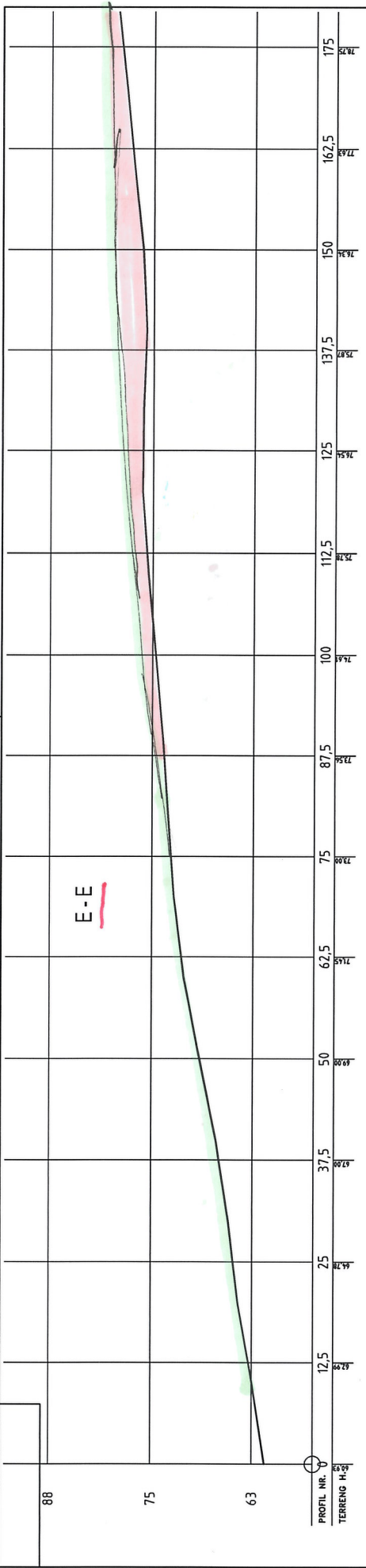
SUM = A-A + B-B + C-C  
 $\approx 58.200 M^3$

C-C

D-D

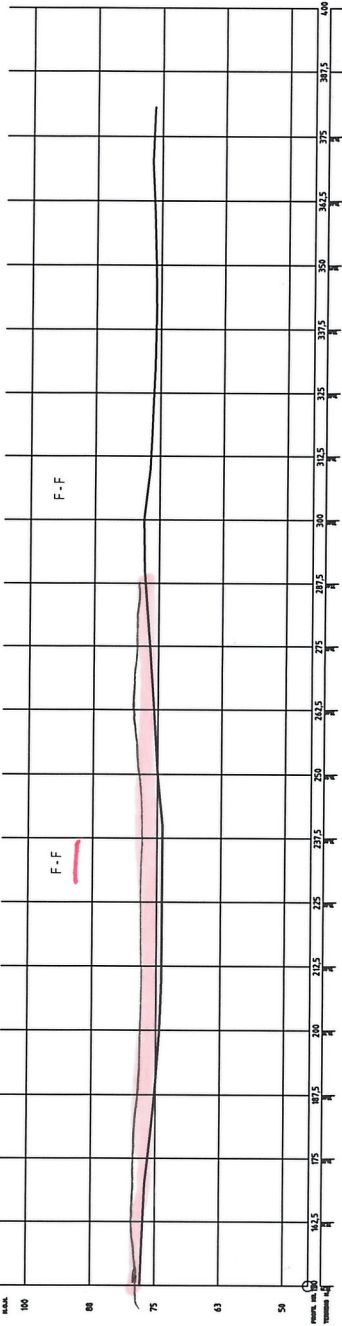
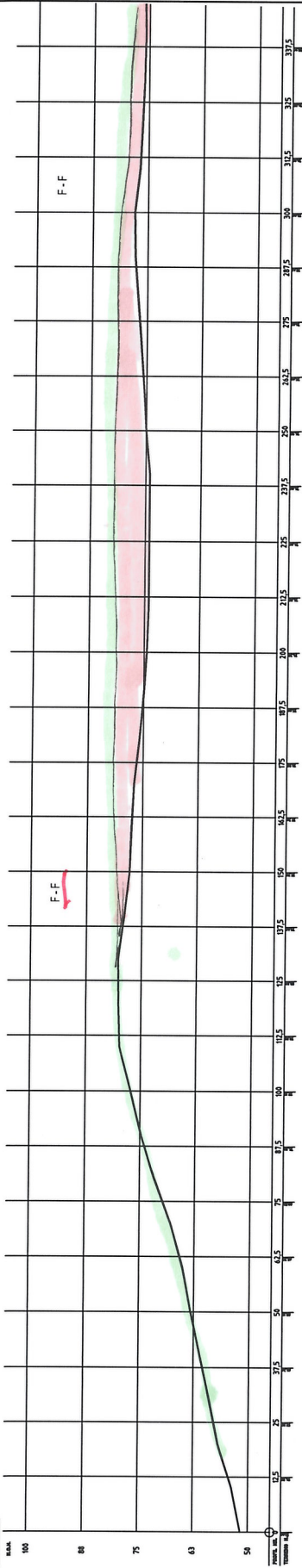


Revisjon	Revisjonen gjelder	Utarbeidet	Kontrollert	Godkjent	Revisjons dato
	TROSTERUD GARD			Areal+ AS	
	Årungen Utedrift				
	Deponi / Skog m/ rideveier				
Terrengprofiler					
Foreløpig tegning					
Utarbeidet av	Kontrollert av	Godkjent av	Konsulentarkiv		
TIW	EL	MPL	A102_020414		
			Prosjekt nr.	34063	
			Akknummer	12142	
			Tegningsstab	02.04.14	
			Målestokk A3	1:500	
			Tegningsnummer/		
			revisjonsbokstav	A102	



Revisjon	Revisjonen gjelder	Utarbeidet	Kontrollert	Godkjent	Revisjons dato
	TROSTERUD GARD			Areal+ AS	
	Arungen Utedrift				
	Deponi / Skog m/ rideveier				
Terrengprofiler		Prosjekt nr.	34063		
Foreløpig tegning		Aktnummer	12142		
		Tegningsstab	02.04.14		
		Målestokk A3	1:500		
		Tegningsnummer/			
		revisjonsbolstav	A103		
Utarbeidet av	Konsulentarkiv				
TIW	A103_020414				
	Kontrollert av				
	EL				
	Godkjent av				
	MPL				





Revisjon	Revisjonen gjelder	Utarbeidet	Kontrollert	Godkjent	Revisjons dato
TROSTERUD GARD	Arungen Uledrift				
Deponi / Skog m/ rideveier		Prosjekt nr.	34063		
		Akte nummer	12142		
		Tegningsdato	02.04.14		
		Målestokk A3	1:1000		
Utbildet av	Kontrollert av	Tegningsnummer/ revisjonsbolstav	Areal+AS		
TIW	EL	Konsulentarkiv			
	MPL	A104_020414			