

Vedlegg til forslag til detaljreguleringsplan for Nordbyveien 70, 72 og 74, Ås kommune. R-289

Soldiagrammer er utarbeidet av **a2arkitekter** etter digital 3D-modell med digitalt kartunderlag fra Ås og Ski kommune.

Soldiagrammer.

Sol- og skyggediagrammer viser vår- og høstjevndøgn og midtsommer kl. 0900, 1200, 1500 og 1800.

Studiene viser at på grunn av eksisterende vegetasjon vil planforslaget i liten grad påvirke solforholdene til nabobygg i øst og vest.

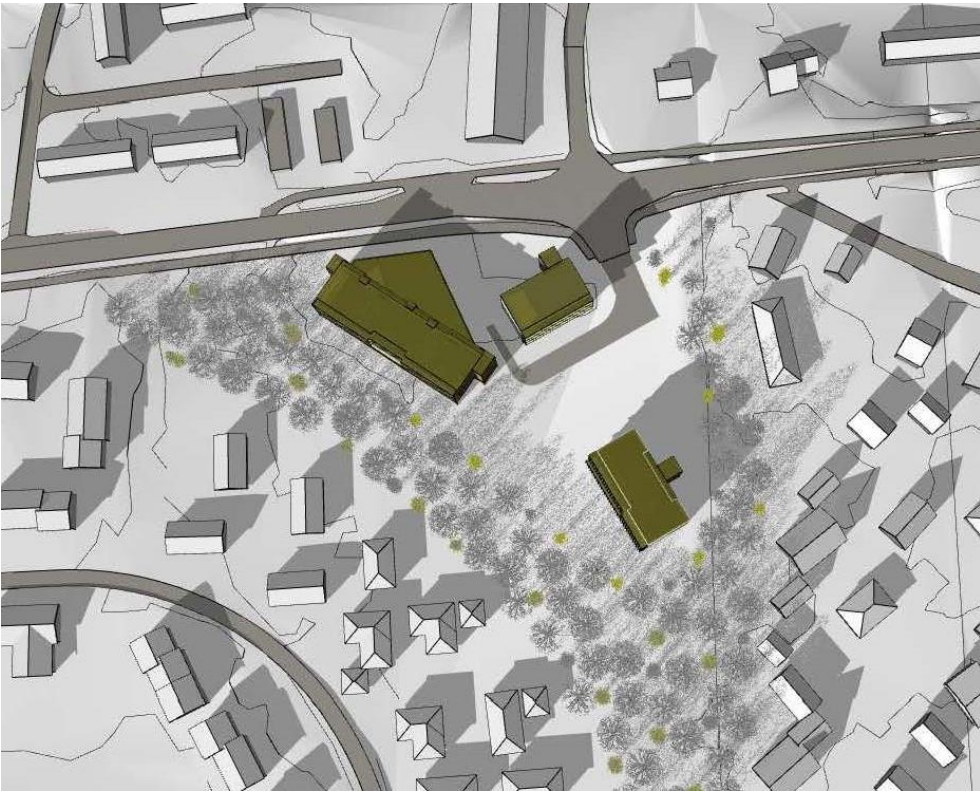
Soldiagrammer. Alternativ 1.



20.mars kl. 0900.



20.mars kl. 1200.



20.mars kl. 1500



20.mars kl. 1800



23.juni kl. 0900.



23.juni kl. 1200.



23.juni kl. 1500



23. JUNI KL.18.00



22.sept kl. 0900.



22.sept kl 1200.

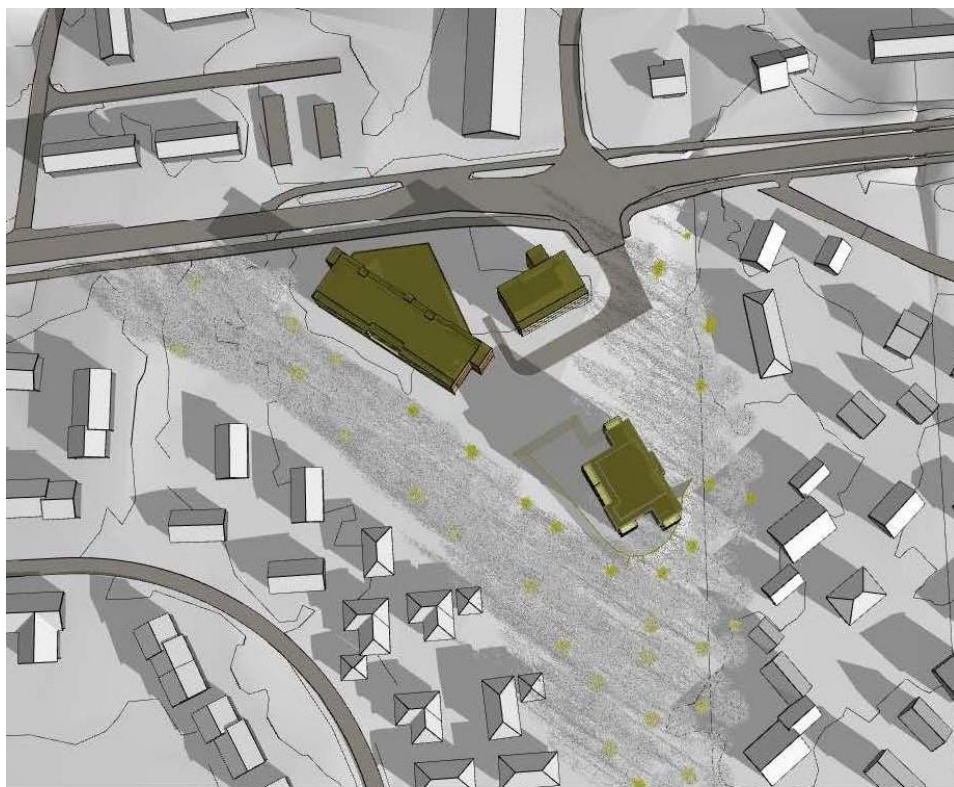


22.sept kl. 1500.

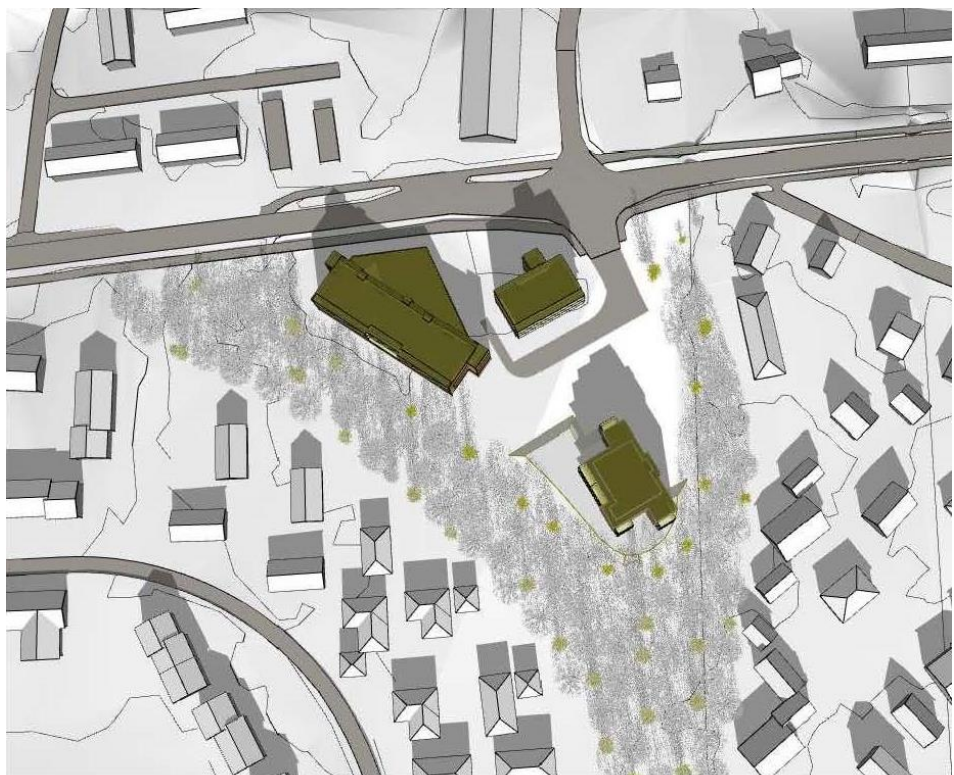


22.sept kl. 1800.

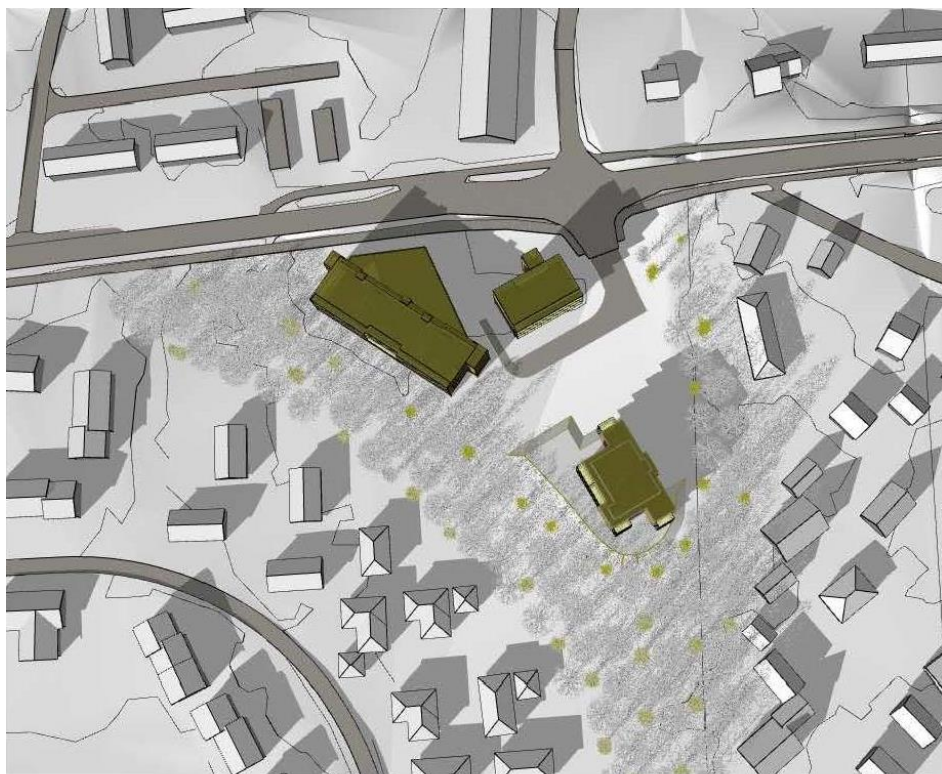
Soldiagrammer. Alternativ 3. (Boligblokk mot syd med 5 etasjer + inntrukket toppetasje.)



Sol / skygge alt. 3 20. mars kl. 09.00



Sol / skygge alt. 3 20. mars kl. 12.00



Sol / skygge alt. 3 20. mars kl. 15.00



Sol / skygge alt. 3 20. mars kl. 18.00



Sol / skygge alt. 3 23. juni kl. 09.00



Sol / skygge alt. 3 23. juni kl. 12.00



Sol / skygge alt. 3 23. juni kl. 15.00



Sol / skygge alt. 3 23. juni kl. 18.00



Sol / skygge alt. 3 22. sept kl. 09.00



Sol / skygge alt. 3 22. sept kl. 12.00



Sol / skygge alt. 3 22. sept kl. 15.00



Sol / skygge alt. 3 22. sept kl. 18.00