

Tegnforklaring


Reguleringsplan PBL 2008

§12-5. Nr. 1 - Bebyggelse og anlegg

 Forretning/kontor/tjenesteyting

§12-5. Nr. 2 - Samferdselsanlegg og teknisk infrastruktur

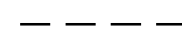
 Fortau

 Parkeringsplasser

Linjesymbol

 RpGrense

 RpFormålGrense

 Byggegrense

Punktsymboler

 Avkjørsel

Kartopplysninger

Kilde for basiskart:

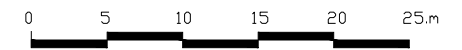
Dato for basiskart:

Koordinatsystem: UTM sone 32 basert på EUREF89/WGS84

Høydegrunnlag: NN2000

Ekvidistanse 1 m

Kartmålestokk: 1:500 m



Ås
kommune

Detaljregulering Moerveien 10

Med tilhørende reguleringsbestemmelser

Arealplan-ID:
15 / 01780

Forslagstiller:
Moerveien 10 AS

SAKSBEHANDLING ETTER PLAN- OG BYGNINGSLOVEN

SAKS-NR.	DATO	SIGN.
----------	------	-------

Dato	15.06.16	Revisjon
Dato		Revisjon
Dato		Revisjon

Kommunestyret sitt vedtak

Ny 2. gangs behandling

Offentlig ettersyn fratil

2. gangs behandling

Offentlig ettersyn fra 02.02.16 til 10.03.16 og fra 01.04.16 til 29.04.16

1. gangs behandling

Kunngjøring av oppstart av planarbeid

Oppstartsmøte

PLANEN ER UTARBEIDET AV:

HILLE MELBYE ARKITEKTER AS

TEGNNR.	DATO	SIGN.
	17.12.15	KS

Det bekreftes at planen er i samsvar med kommunestyrets vedtak av

Dato

Plansjef

