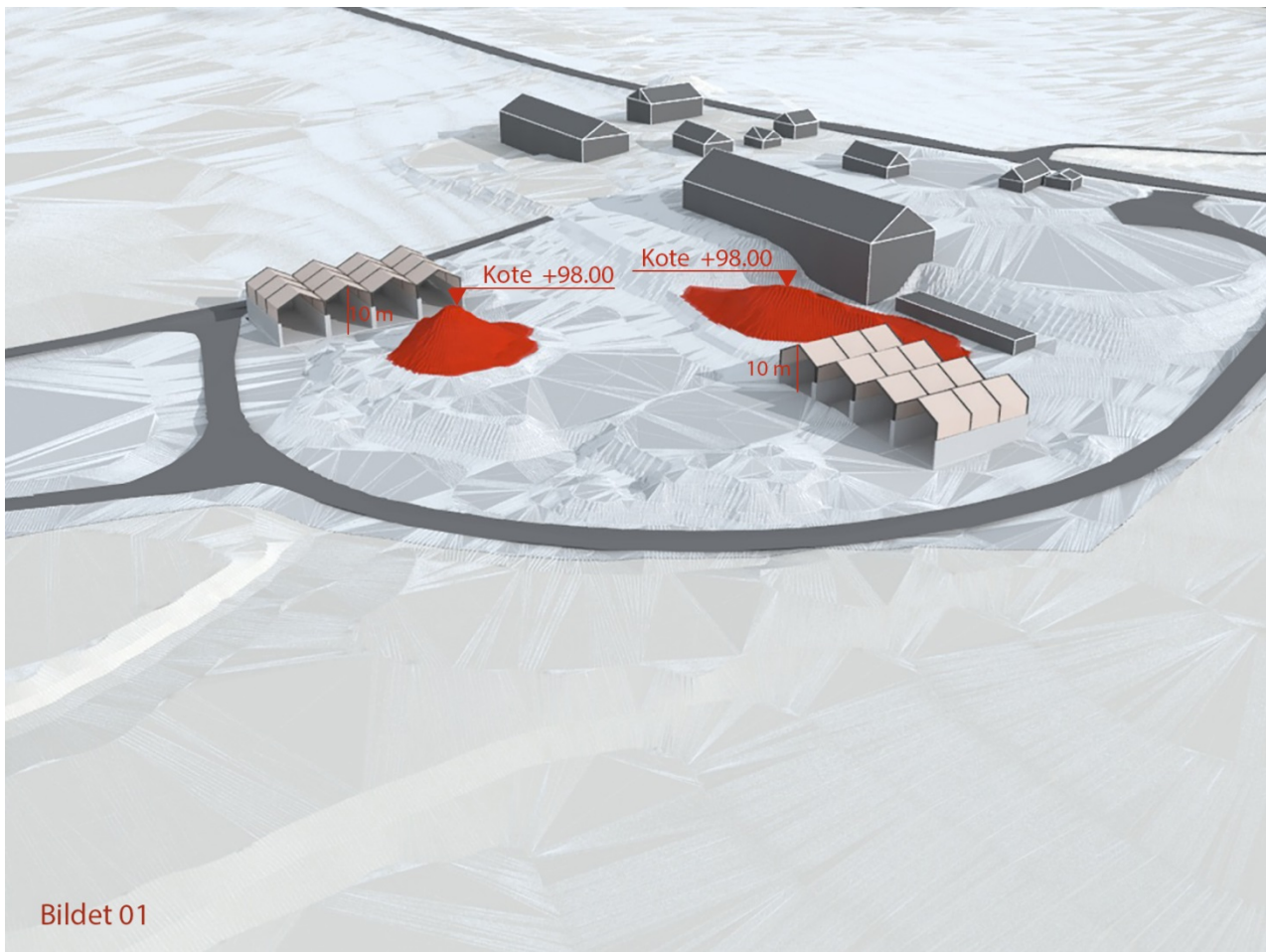





Illustrasjon av planområdet. Punkt 1, 2 og 3 med piler viser vinkel og fotopunkt for bilde 1, 2 og 3. Binger med telt er vist innenfor byggegrenser i plankartet. Røde topper illustrerer hauger med høyde kote +98, maksimal høyde tillat i planbestemmelsene. Denne høyden gjelder hele gjenvinningsanlegget, og er her illustrert med to hauger.




Bildet 01

Bilde 1: Planområdet sett fra nord. Maksimalt tillatte høyder for massehauger er vist med rød farge, maksimal utbygging av betongbinger med telt er illustrert innenfor byggegrenser gitt i plankartet.



Bilde 2: Planområdet sett fra Fv 152 i sørvest. Maksimalt tillatte høyder for massehauger er vist med rød farge, maksimal utbygging av betongbinger med telt er illustrert innenfor byggegrenser gitt i plankartet.



Bildet 03

Bilde 3: Planområdet sett fra Fv 152 i sørøst. Maksimalt tillatte høyder for massehauger er vist med rød farge, maksimal utbygging av betongbinger med telt er illustrert innenfor byggegrenser gitt i plankartet.



Alle mål og innmålinger er ca.

Per Ove Siggerud, Haug Nordre (16/1)

**Drøbakveien jord og gjenvinning /
Skisse som viser plassering av binger for masser.**



Telefon: 970 05 530
e-post: post@blaveis.no

Saksb: SW
Tegner: SW

| DATO | SAK NR. | TEGN. NR | MÅL | REV |
|----------|---------|----------|----------------|-----|
| 04.01.17 | 06-08 | L-1 | 1:1000 / A3 | |