



Kartopplysninger

Kilde for basiskart: FKB Detaljerte kartdata og ortofoto
 Dato for basiskart: 29.09.2017
 Koordinatsystem: UTM sone 32 basert på EUREF89/WGS84
 Høydegrunnlag: NN2000

Ekvidistanse 1 m
 Kartmålestokk: 1:1000 (A3)
 0 12 25 37 50.m



Reguleringsplan PBL 2008

§12-5. Nr. 1 - Bebyggelse og anlegg

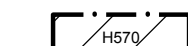
- BOP Offentlig eller privat tjenesteyting
- BU Undervisning

§12-5. Nr. 2 - Samferdselsanlegg og teknisk infrastruktur

- SKV Kjøreveg
- SF Fortau
- SVG Annen veggrunn - grøntareal
- SPP Parkeringsplasser

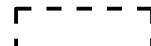
§12-6 - Hensynssoner

- H560 Bevaring naturmiljø



Bevaring kulturmiljø

§12-7 - Bestemmelseområder




Utforming

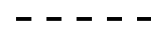
Linjesymbol



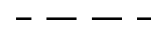
RpGrense



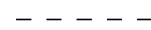
RpFormålGrense



RpBestemmelseGrense




Byggegrense



Bebyggelse som forutsettes fjernet



RpAngittHensynGrense



Måle og avstandslinje


Punktsymboler



Regulert tre som skal bevares



Avkjørsel - både inn og utkjøring



Ås kommune

Detaljregulering

R-317 Detaljreguleringsplan for Åsgård skole
 Med tilhørende reguleringsbestemmelser

Arealplan-ID:
0214_Forslag

Forslagsstiller:
Ås kommune

SAKSBEHANDLING ETTER PLAN- OG BYGNINGSLOVEN

SAKS-NR	DATO	SIGN
Dato	Revisjon	
Dato	Revisjon	
Dato	Revisjon	

Kommunestyret sitt vedtak

Ny 2. gang behandling		
Offentlig ettersyn fra til		
2. gangs behandling		
Offentlig ettersyn fra 26.03.2018 til 14.05.2018		
1. gangs behandling		01.03.2018
Kunngjøring av oppstart av planarbeid		09.10.2017
Oppstartsmøte...		26.09.2017

PLANEN ER UTARBEIDET AV:



TEGNNR.	DATO	SIGN.
	07.08.2019	

Det bekreftes at planen er i samsvar med kommunestyrets vedtak av

Dato Plansjef