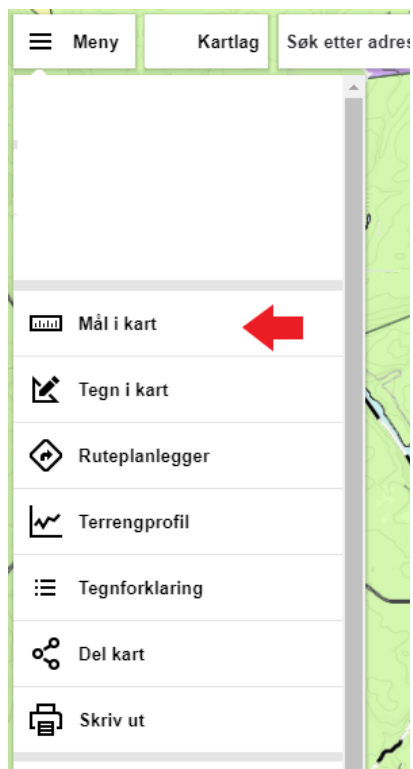


Måle og lage påtegninger på kartet

Velg hamburgermeny

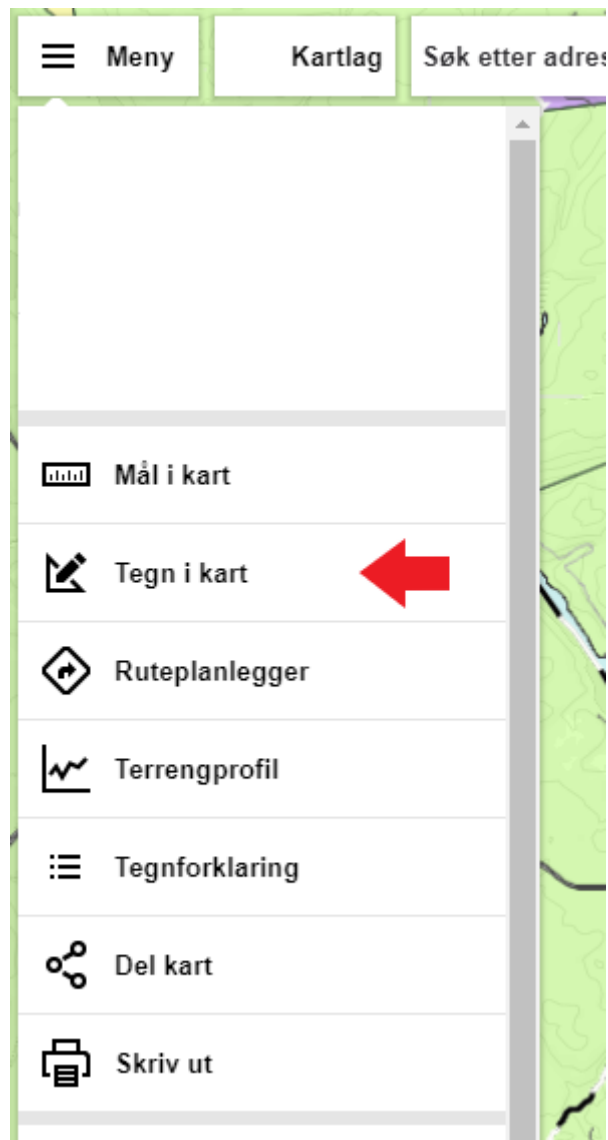


Denne lille menyen dukker opp øverst til venstre:



Påtegninger

Velg hamburgermeny



Tegne i kart er en mer omfattende meny. Du kan lagre, laste opp gamle påtegninger, redigere og slette enkeltobjekter.

Når du velger tegnmodus får du forklaring under på hva symbolet forestiller. Huker du av for «vis lengde» får du arealer og lengder.

Tegn i kart



Verktøy

Her kan du redigere, slette og lagre påtegningene eller importere eksisterende kml-filer




Velg tegnemode



Tegn en linje

Velg farge



Vis lengde