

Tegnforklaring

Reguleringsplan PBL 2008

§12-5. Nr. 2 - Samferdselsanlegg og teknisk infrastruktur

- SKV Veg
- SVT Annen veggrunn - tekniske anlegg

§12-5. Nr. 5 - Landbruks-, natur- og friluftformål samt reindrift

- L LNFR areal for nødvendige tiltak for landbruk og reindrift og gårdstilknyttet næringsvirksomhet basert på gårdens ressursgrunnlag

§12-6 - Hensynssoner

§12-7 - Bestemmelseområder


- # Sikre verneverdier i bygninger, andre kulturminner og kulturmiljøer
- # Midlertidig bygge- og anleggsområde

Linjesymbol

- RpGrense
- RpFormålGrense
- RpBestemmelseGrense
- PblMidlByggAnleggGrense
- Byggegrense
- Bebyggelse som forutsettes fjernet
- Måle og avstandslinje

Arealoverføring

- Planutvidelse
- Endres i plan ID319
- Reguleres fra Landbruk til Samferdselsanlegg
- Reguleres fra samferdselsanlegg til Landbruk



Kilde for basiskart:
 Dato for basiskart:
 Ekvivalens 1 m
 Kartmålestokk: 1:2000/10000 (A3)
 0 12.5 25.0 37.5 50m

Revisjon	Dato	Saksnr.	Signatur

E18 - Ås kommunegrense - Vinterbro

Endring av Rp. ID286/ID 319

Illustrasjon av berørte områder

Saksbehandling i følge plan- og bygningssloven

PlanID: R-286-E/319-E

Kartgrunnlag: FK3-B

Kartreferanse: EUREF89, UTM 32

Høydegrunnlag: NN2000

Dato	Saksnr.	Signatur

Kunngjøring oppstart av reguleringsplanarbeid

Vedtatt om høring og offentlig ettersyn

Periode for høring og offentlig ettersyn

Vedtatt Kommunal- og moderniseringsdepartementet

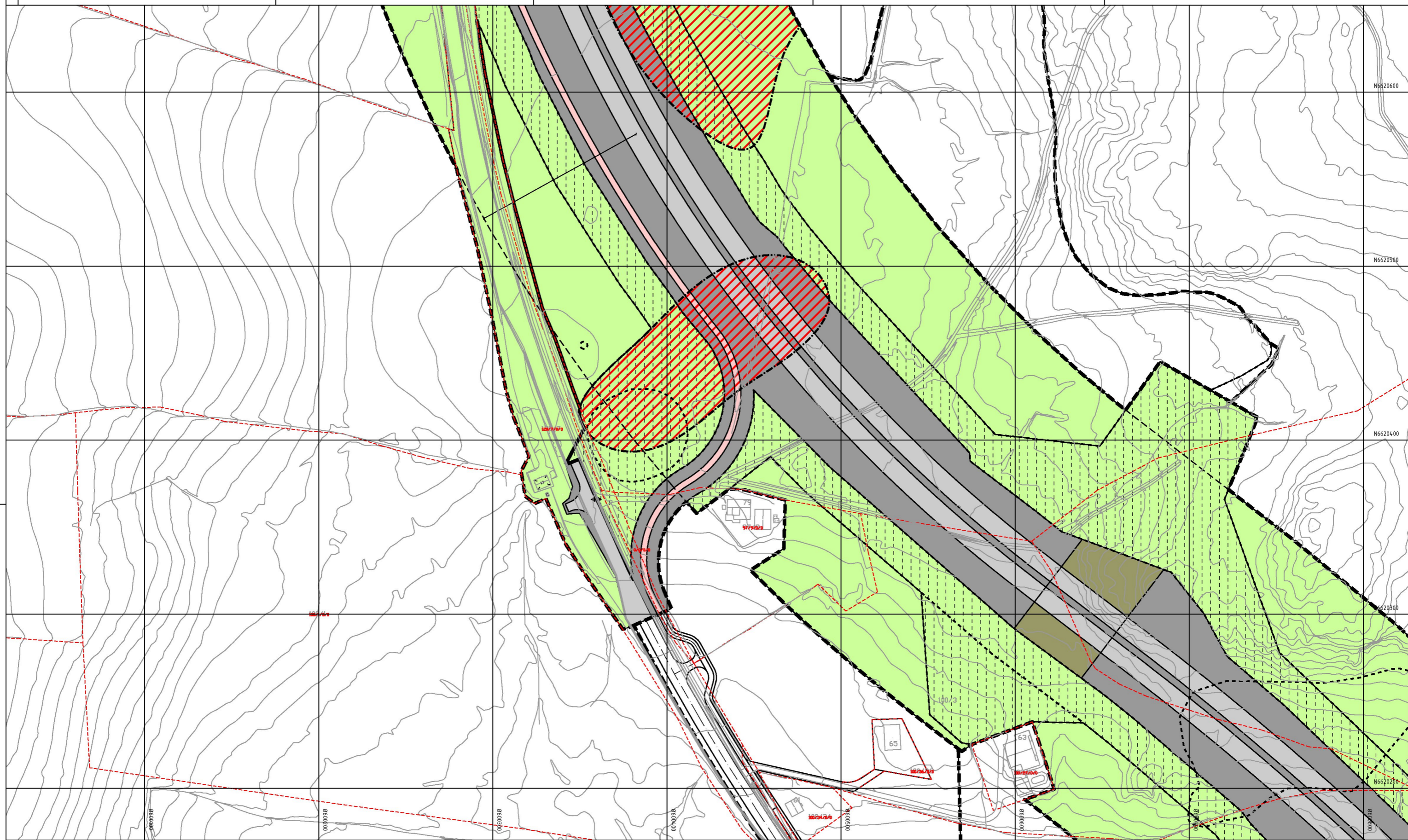
Dato: 17.12.2020

PRØF-nummer:

Utarbeidet av: Asplan Viak

Saksbehandler: HAL


Tegningsnummer: 532554




Tegnforklaring

Reguleringsplan PBL 2008







§12-5. Nr. 5 - Landbruks-, natur- og friluftsmål samt reindrift

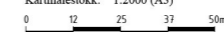
 LNFR areal for nødvendige tiltak for landbruk og reindrift og gårdstilknyttet næringsvirksomhet basert på gårdens ressursgrunnlag

§12-7 - Bestemmelseområder

 Midlertidig bygge- og anleggsområde

Linjesymbol

-  RpGrense
-  RpFormålGrense
-  PblMidlByggAnleggGrense
-  Bygggrense
-  Bebyggelse som forutsettes fjernet
-  Måle og avstandslinje

Kilde for basiskart:
 Dato for basiskart:
 Ekvivalens 1 m
 Kartmålestokk: 1:2000 (A3)


Revisjon	Dato	Saksnr.	Signatur


E18 - Ås kommunegrense - Vinterbro

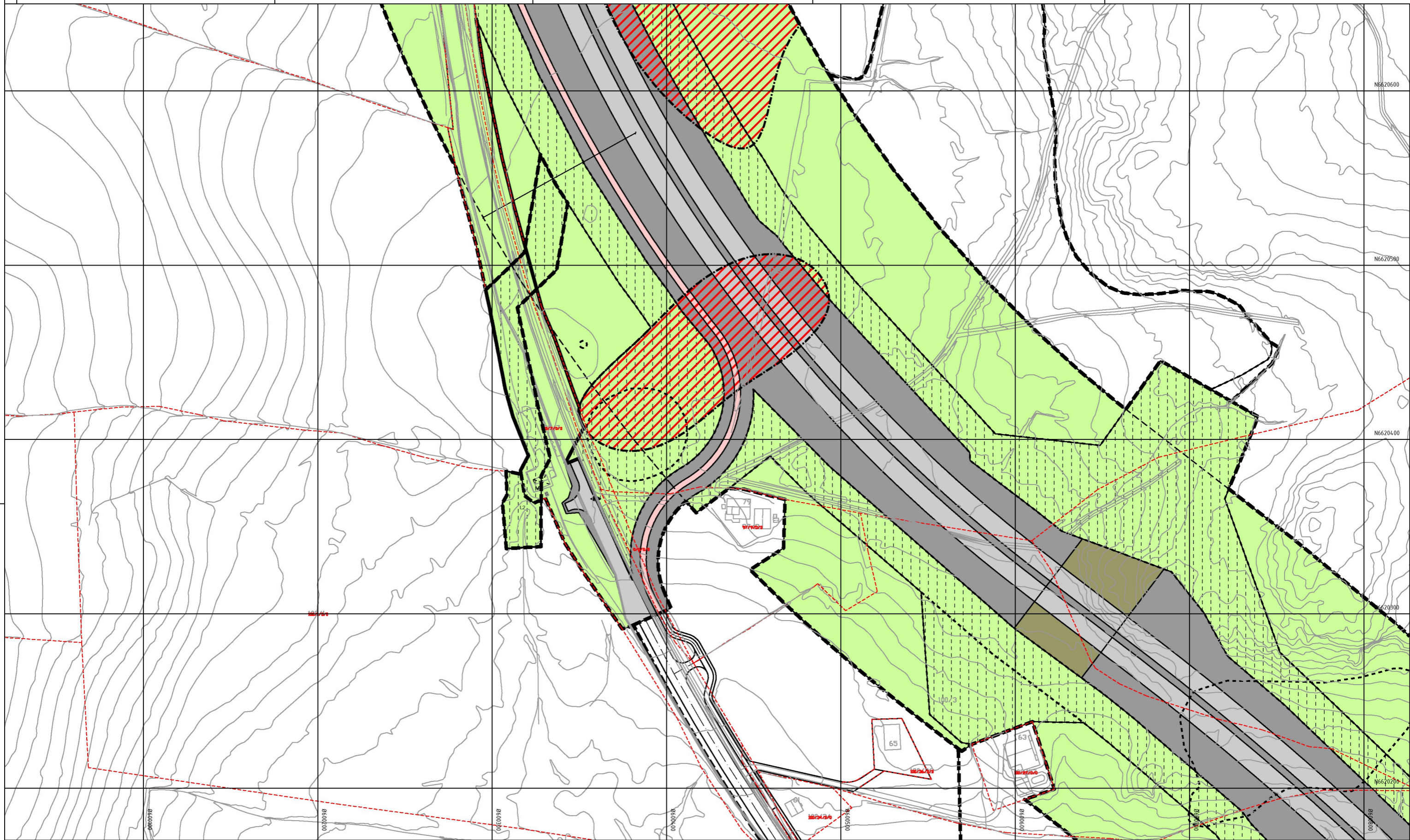
Endring av Rp i overgangen Sneissletta/Rissletta
 Vedtatt situasjon

PlanID: R-286E
 Kartgrunnlag: FK3-B
 Kartreferanse: EUREF89, UTM 32
 Høydegrunnlag: NN2000

Saksbehandling i følge plan- og bygningsloven	Dato	Saksnr.	Signatur

Kunngjøring oppstart av reguleringsplanarbeid			
Vedtak om høring og offentlig ettersyn			
Periode for høring og offentlig ettersyn			
Vedtak Kommunal- og moderniseringsdepartementet			

As kommune		Date: 25.08.2020 PRDF-nummer	Utarbeidet av: Asplan Visek Saksbehandler: HAL	Tegningsnummer: 532554
------------	---	---------------------------------	---	------------------------



Tegnforklaring

Reguleringsplan PBL 2008

§12-5. Nr. 5 - Landbruks-, natur- og friluftsmål samt reindrift

LNFR areal for nødvendige tiltak for landbruk og reindrift og gårdstilknyttet næringsvirksomhet basert på gårdens ressursgrunnlag

§12-7 - Bestemmelsesområder

Midlertidig bygge- og anleggsområde

Linjesymbol

- RpGrense
- RpFormålGrense
- PblMidlByggAnleggGrense
- Bygggrense
- Bebyggelse som forutsettes fjernet
- Måle og avstandslinje

Kilde for basiskart:
 Dato for basiskart: Ekvidistans 1 m
 Kartmålestokk: 1:2000 (A3)



Revisjon	Dato	Saksnr.	Signatur

E18 - Ås kommunegrense - Vinterbro

Endring av Rp i overgangen Sneissletta/Rissletta
 Omsøkt situasjon

PlanID:	R-286E
Kartgrunnlag:	FKB-B
Kartreferanse:	EUR1989, UTM 32
Høydegrunnlag:	NN2000

Saksbehandling i følge plan- og bygningsloven	Dato	Saksnr.	Signatur

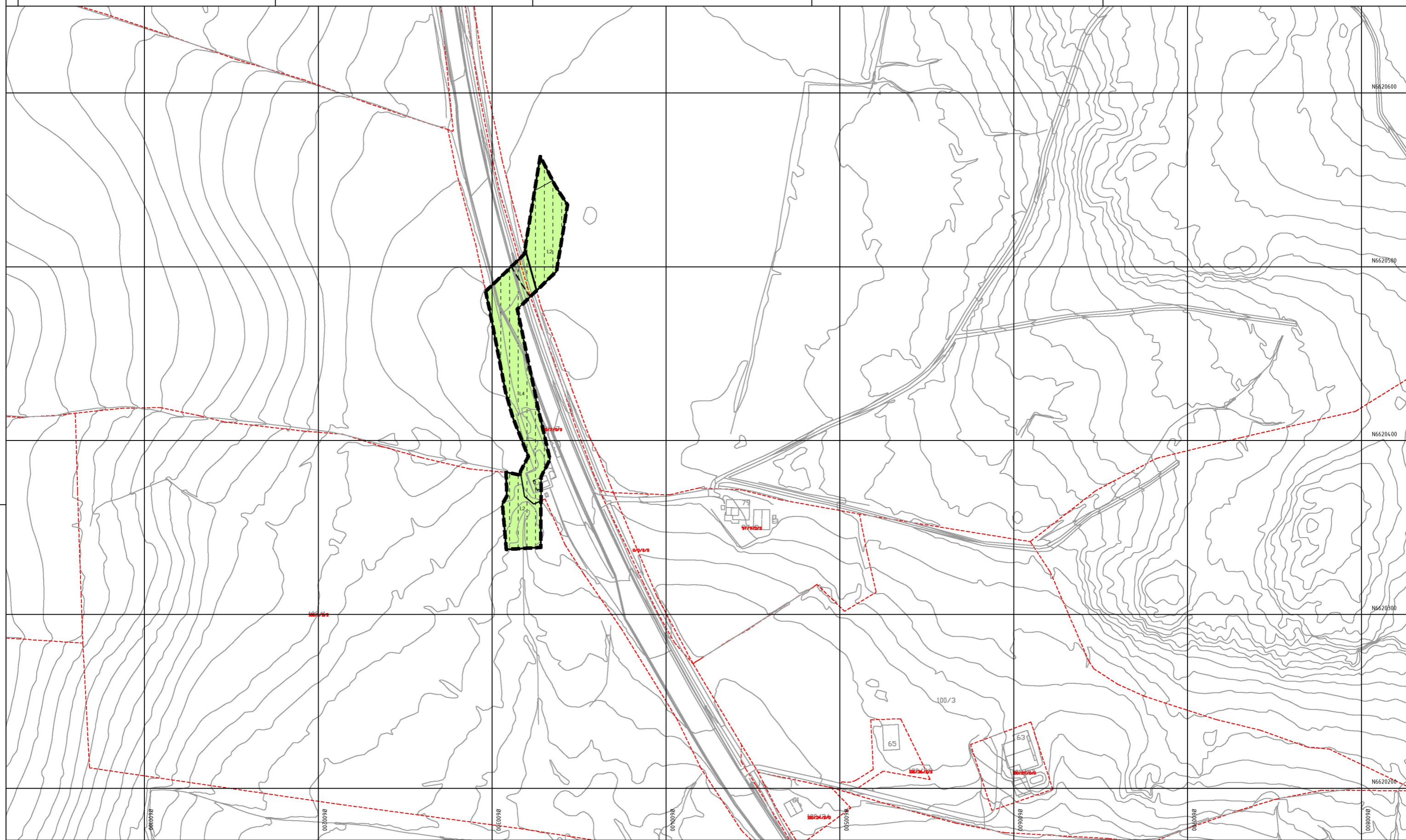
Kunngjøring oppstart av reguleringsplanarbeid

Vedtatt om høring og offentlig ettersyn

Periode for høring og offentlig ettersyn

Vedtatt kommunal- og moderniseringsdepartementet

As kommune		Date: 17.12.2020	Utarbeidet av: Asplan Visek	Tegningsnummer: 532554
		PRDF-nummer	Saksbehandler: HAL	



Tegnforklaring

Reguleringsplan PBL 2008

§12-5. Nr. 5 - Landbruks-, natur- og friluftsmål samt reindrift

L LNFR areal for nødvendige tiltak for landbruk og reindrift og gårdstilknyttet næringsvirksomhet basert på gårdens ressursgrunnlag

§12-7 - Bestemmelseområder

[Dashed Box] Midlertidig bygge- og anleggsområde

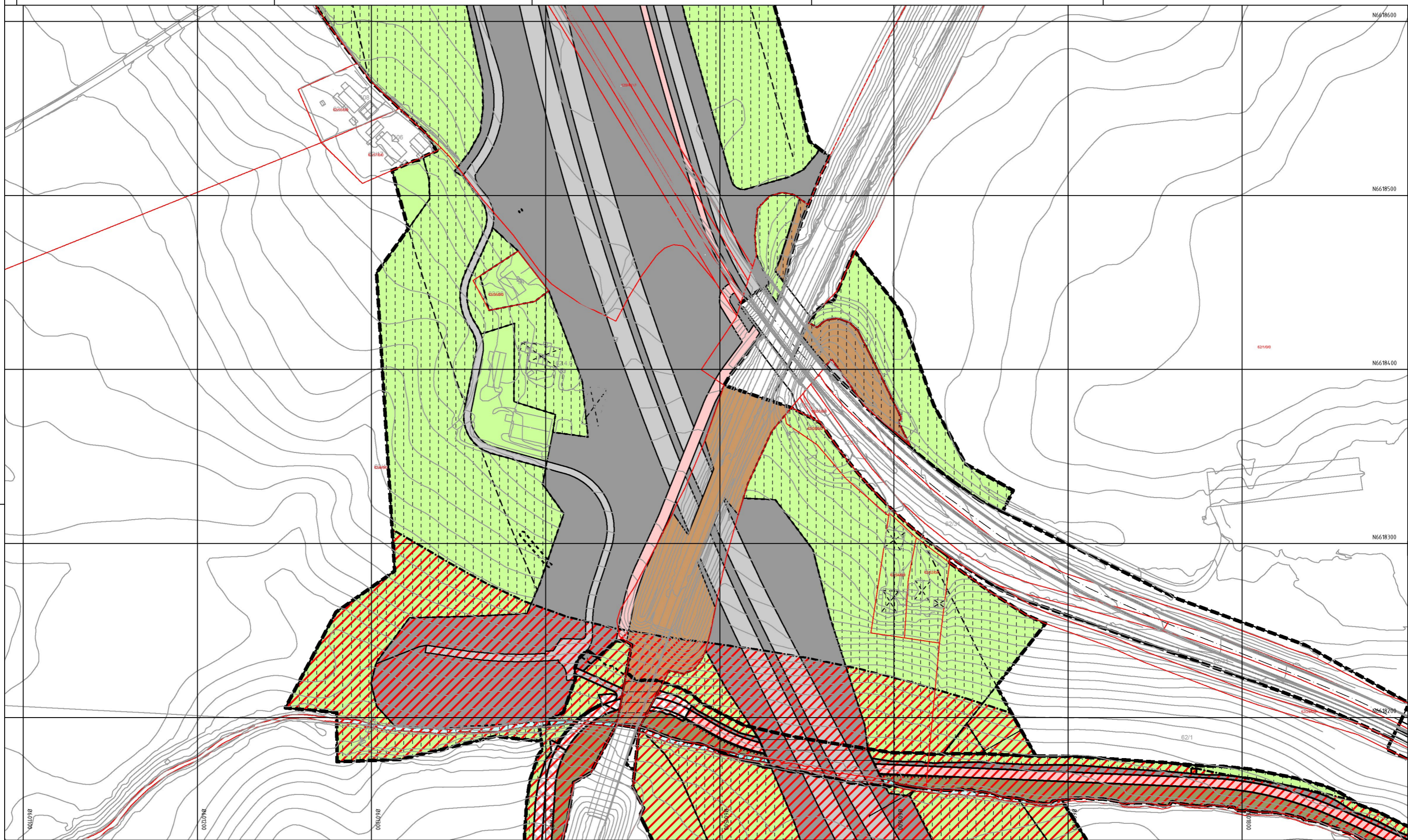
Linjesymbol

- [Solid Black Line]** RpGrense
- [Dashed Black Line]** RpFormålGrense
- [Dotted Black Line]** PblMidlByggAnleggGrense
- [Dashed Black Line]** Bygggrense
- [Dotted Black Line]** Bebyggelse som forutsettes fjernet
- [Arrow]** Måle og avstandslinje

Kilde for basiskart:
 Dato for basiskart:
 Ekvdistanse 1 m
 Kartmålestokk: 1:2000 (A3)
 0 12 25 37 50m





Revisjon	Dato	Saksnr.	Signatur
E18 - Ås kommunegrense - Vinterbro			
Endring av Rp i overgangen Sneissletta/Rissletta			
Berørte formål			
Saksbehandling i følge plan- og bygningsloven			
Kunngjøring oppstart av reguleringsplanarbeid			
Vedtak om høring og offentlig ettersyn			
Periode for høring og offentlig ettersyn			
Vedtak Kommunal- og moderniseringsdepartementet			
Date: 17.12.2020		Utarbeidet av: Asplan Viak	
PRDF-nummer		Saksbehandler: HAL	
Ås kommune			Tegningsnummer: 532554




Tegnforklaring

Reguleringsplan PBL 2008
 §12-5. Nr. 2 - Samferdselsanlegg og teknisk infrastruktur

-  Veg
-  Annen veggrunn - tekniske anlegg



§12-5. Nr. 5 - Landbruks-, natur- og friluftformål samt reindrift

-  LNFR areal for nødvendige tiltak for landbruk og reindrift og gårdstilknyttet næringsvirksomhet basert på gårdens ressursgrunnlag

§12-6 - Hensynssoner

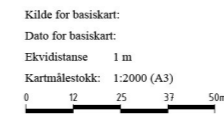
-  Ras- og skredfare

§12-7 - Bestemmelseområder


-  Sikre verneverdier i bygninger, andre kulturminner og kulturmiljøer
-  Midlertidig bygge- og anleggsområde

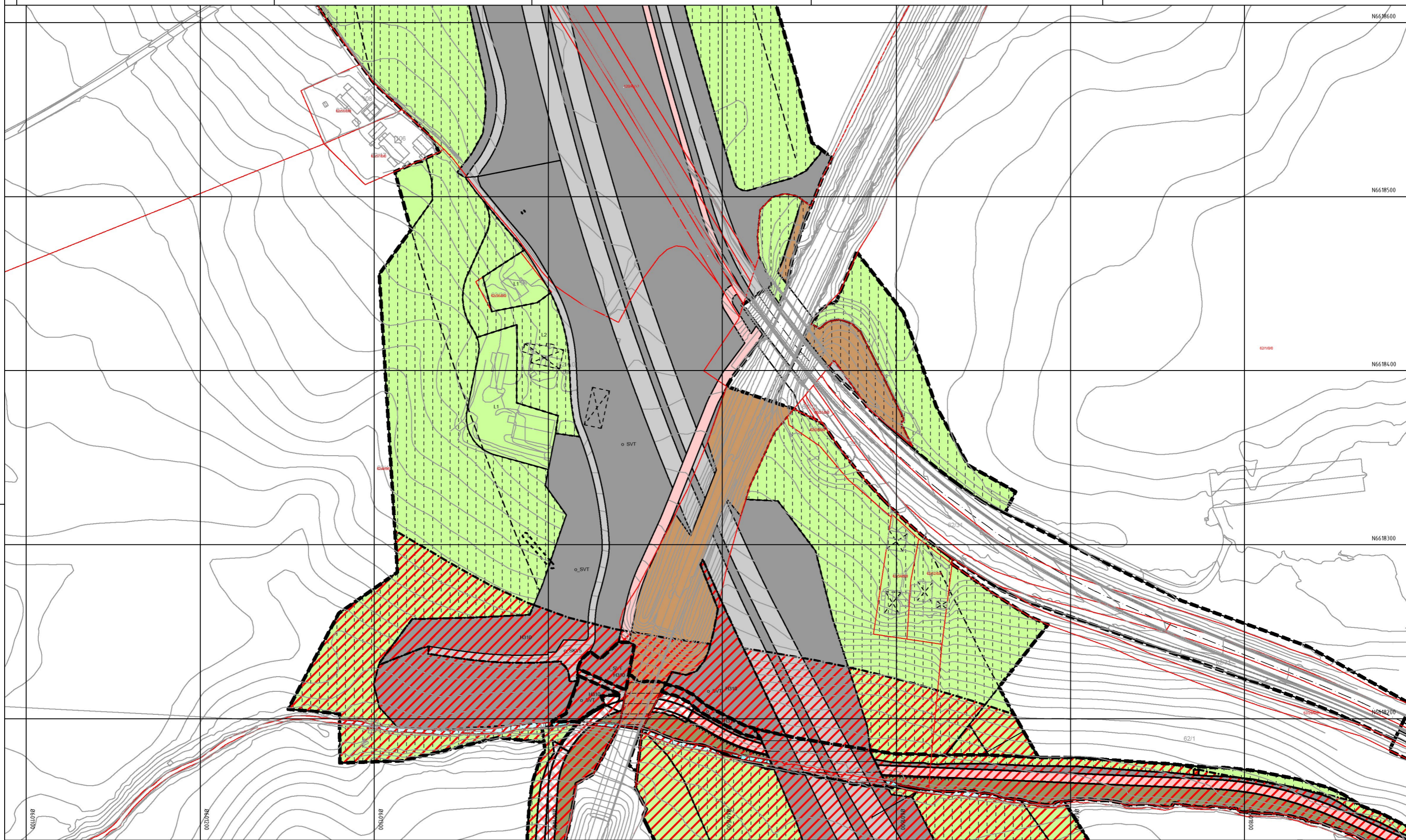
Linjesymbol

-  RpGrense
-  RpFormålGrense
-  RpFareGrense
-  RpBestemmelseGrense
-  PblMidlByggAnleggGrense
-  Byggegrense
-  Bebyggelse som forutsettes fjernet
-  Måle og avstandslinje



Revisjon	Dato	Saksnr.	Signatur

E18 - Ås kommunegrense - Vinterbro		PlanID: R-286E
Endring av Rp. Driftsvei Holstad		Kartgrunnlag: FK3-B
Vedtatt situasjon		Kartreferanse: EUREF89, UTM 32
Saksbehandling i følge plan- og bygningsloven		Høydegrunnlag: NN2000
Kunngjøring oppstart av reguleringsplanarbeid		Dato
Vedtak om høring og offentlig ettersyn		Saksnr.
Periode for høring og offentlig ettersyn		Signatur
Vedtak kommunal- og moderniseringsdepartementet		
Ås kommune	 Stolens vegvesen	Date: 25.08.2020
		Utarbeidet av: Asplan Viak
PRDF-nummer	Saksbehandler: HAL	Tegningsnummer: 532554



Tegnforklaring

Reguleringsplan PBL 2008

§12-5. Nr. 2 - Samferdselsanlegg og teknisk infrastruktur

- Veg
- Annen veggrunn - tekniske anlegg

§12-5. Nr. 5 - Landbruks-, natur- og friluftsmål samt reindrift

- LNFR areal for nødvendige tiltak for landbruk og reindrift og gårdstilknyttet næringsvirksomhet basert på gårdens ressursgrunnlag

§12-6 - Hensynssoner


- Ras- og skredfare

§12-7 - Bestemmelseområder

- Sikre verneverdier i bygninger, andre kulturminner og kulturmiljøer
- Midlertidig bygge- og anleggsområde

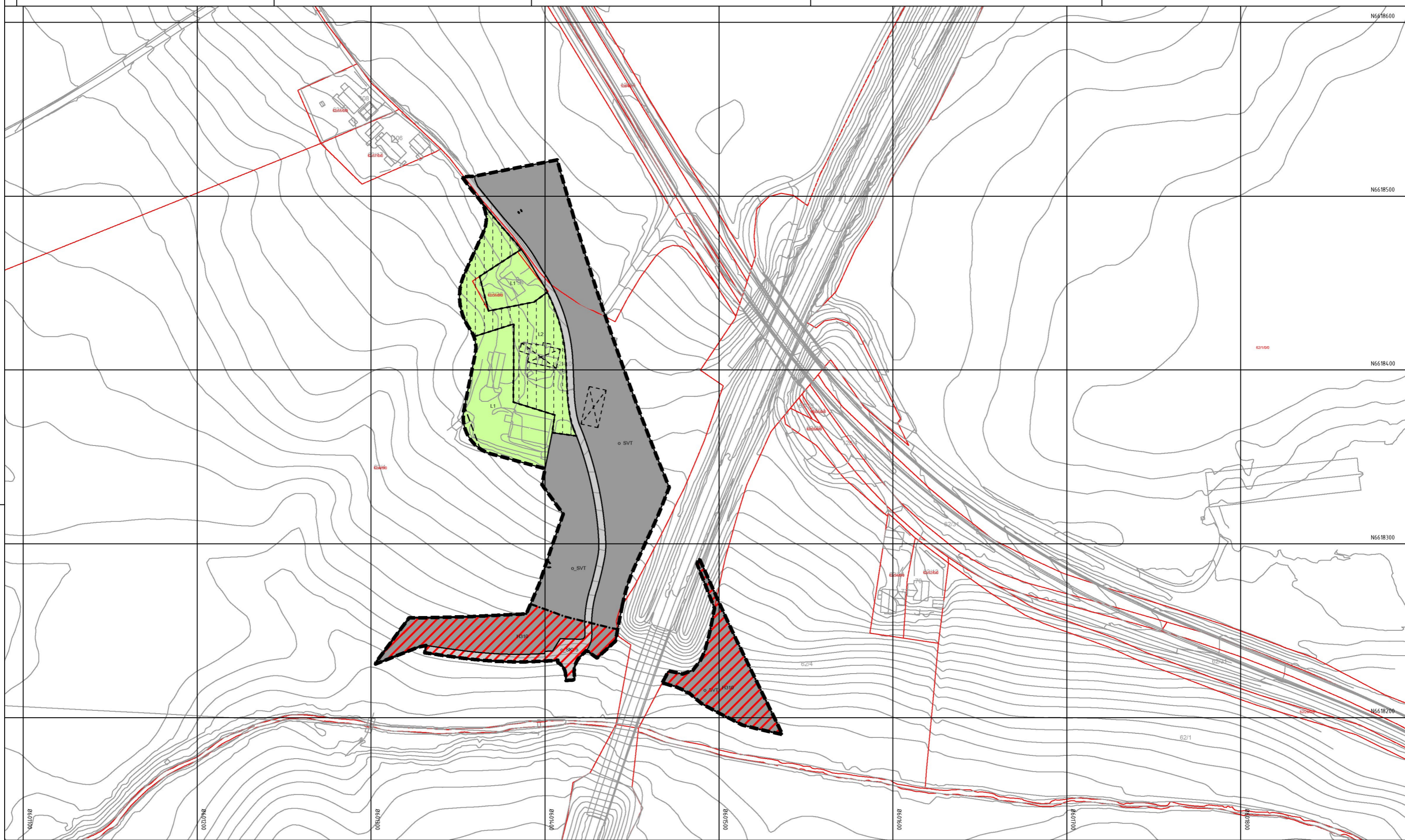
Linjesymbol

- RpGrense
- RpFormålGrense
- RpFareGrense
- RpBestemmelseGrense
- PblMidlByggAnleggGrense
- Byggegrense
- Bebyggelse som forutsettes fjernet
- Måle og avstandslinje



Kilde for basiskart:
 Dato for basiskart:
 Ekvidistans 1 m
 Kartmålestokk: 1:2000 (A3)
 0 12.5 25.0 37.5 50m

Revisjon	Dato	Saksnr.	Signatur
E18 - Ås kommunegrense - Vinterbro Endring av Rp. Driftsvei Holstad Omsøkt situasjon			
Saksbehandling i følge plan- og bygningsloven		Dato	Signatur
Kunngjøring oppstart av reguleringsplanarbeid			
Vedtak om høring og offentlig ettersyn			
Periode for høring og offentlig ettersyn			
Vedtak kommunal- og moderniseringsdepartementet			
Ås kommune	 Stolens vegvesen	Dato: 25.08.2020 PRDF-nummer	Utarbeidet av: Asplan Viak Saksbehandler: HAL Tegningsnummer: 532554



Tegnforklaring

Reguleringsplan PBL 2008

§12-5. Nr. 2 - Samferdselsanlegg og teknisk infrastruktur

- SKV Veg
- SVT Annen veggrunn - tekniske anlegg

§12-5. Nr. 5 - Landbruks-, natur- og friluftformål samt reindrift

- L LNFR areal for nødvendige tiltak for landbruk og reindrift og gårdstilknyttet næringsvirksomhet basert på gårdens ressursgrunnlag

§12-6 - Hensynssoner

- H310 Ras- og skredfare

§12-7 - Bestemmelseområder

- # Sikre verneverdier i bygninger, andre kulturminner og kulturmiljøer
- # Midlertidig bygge- og anleggsområde

Linjesymbol

- RpGrense
- RpFormålGrense
- RpFareGrense
- RpBestemmelseGrense
- PblMidlByggAnleggGrense
- Byggegrense
- Bebyggelse som forutsettes fjernet
- Måle og avstandslinje

Kilde for basiskart:
 Dato for basiskart:
 Ekvidistanse 1 m
 Kartmålestokk: 1:2000 (A3)
 0 12 25 37 50m



Revisjon	Dato	Saksnr.	Signatur
<p style="text-align: center;">E18 - Ås kommunegrense - Vinterbro</p> <p>Endring av Rp. Driftsvei Holstad Berørte formål</p>			
<p>Saksbehandling i følge plan- og bygningsloven</p>		<p>Dato</p>	
<p>Kunngjøring oppstart av reguleringsplanarbeid</p>		<p>Saksnr.</p>	
<p>Vedtak om høring og offentlig ettersyn</p>		<p>Signatur</p>	
<p>Periode for høring og offentlig ettersyn</p>		<p>Dato</p>	
<p>Vedtak kommunal- og moderniseringsdepartementet</p>		<p>Saksnr.</p>	
<p>Ås kommune</p>		<p>Stolens vegvesen</p>	
<p>Utarbeidet av: Asplan Viak</p>		<p>Tegningsnummer: 532554</p>	
<p>PRDF-nummer</p>		<p>Saksbehandler: HAL</p>	
<p>Date: 25.08.2020</p>		<p>HAL</p>	



Tegnforklaring

Reguleringsplan PBL 2008

§12-5. Nr. 2 - Samferdselsanlegg og teknisk infrastruktur

SVT Annen veggrunn - tekniske anlegg

§12-5. Nr. 5 - Landbruks-, natur- og friluftformål samt reindrift

L LNFR areal for nødvendige tiltak for landbruk og reindrift og gårdstilknyttet næringsvirksomhet basert på gårdens ressursgrunnlag

§12-6 - Hensynssoner

Ras- og skredfare

§12-7 - Bestemmelseområder

Midlertidig bygge- og anleggsområde

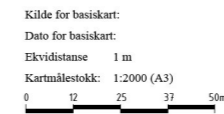
Linjesymbol

RpGrense

RpFormålGrense

RpFareGrense

PblMidlByggAnleggGrense



Kilde for basiskart:
Dato for basiskart:
Ekvidistans 1 m
Kartmålestokk: 1:2000 (A3)

Revisjon	Dato	Saksnr.	Signatur

Gang- og sykkelveg fra Esso til Holstad			
Endring av Rp. Driftsvei Holstad			
Vedtatt situasjon			
Saksbehandling i følge plan- og bygningsloven			
	Dato	Saksnr.	Signatur
Kunngjøring oppstart av reguleringsplanarbeid			
Vedtak om høring og offentlig ettersyn			
Periode for høring og offentlig ettersyn			
Vedtak kommunal- og moderniseringsdepartementet			
	Dato:	Utarbeidet av:	Tegningsnummer:
	25.08.2020	Asplan Viak	532554
	PRØF-nummer	Saksbehandler	
		HAL	




Tegnforklaring

Reguleringsplan PBL 2008
§12-5. Nr. 2 - Samferdselsanlegg og teknisk infrastruktur

§12-6 - Hensynssoner
Ras- og skredfare

Linjesymbol
RpGrense
RpFormålGrense
RpFareGrense

SVT Annen veggrunn - tekniske anlegg



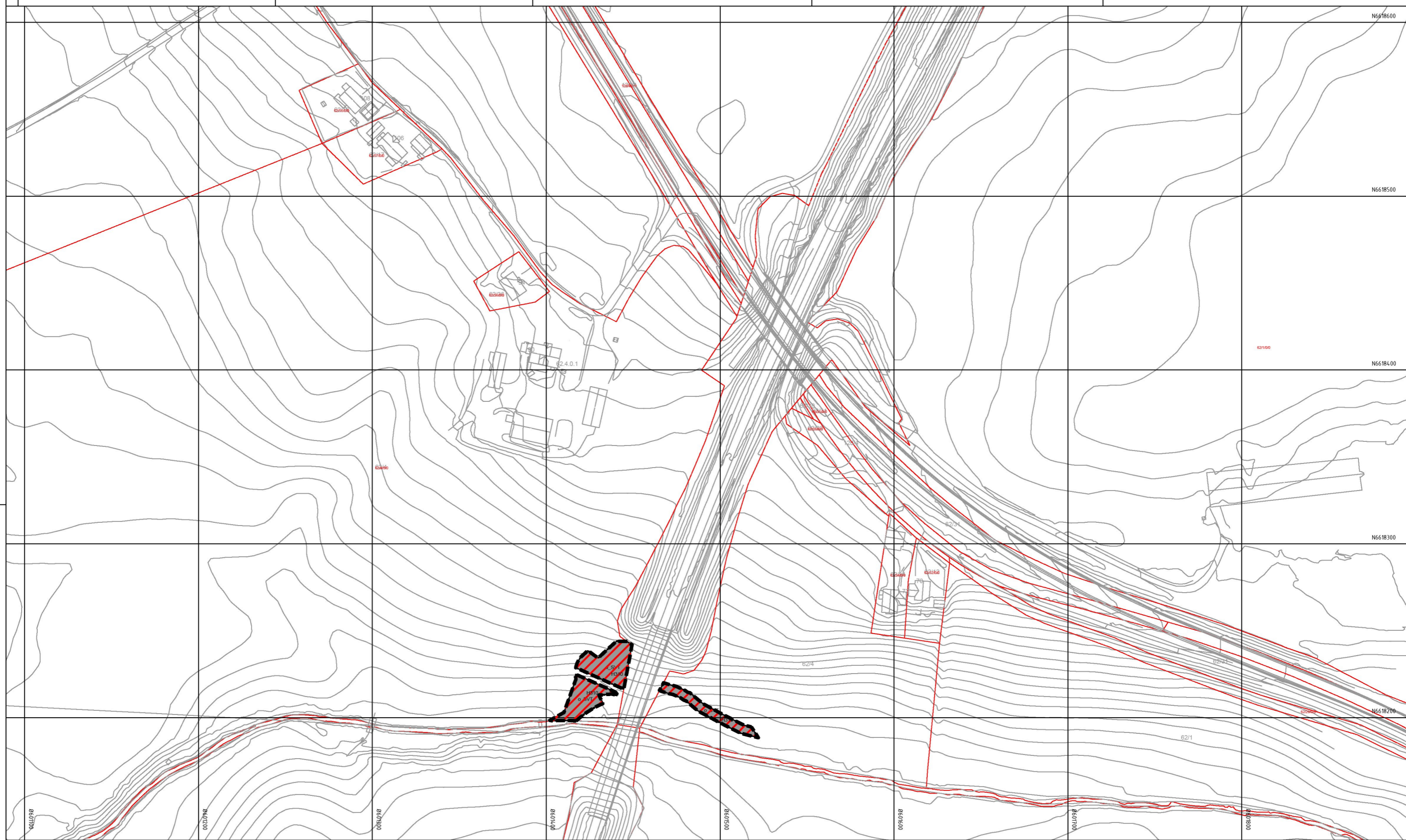
Kilde for basiskart:
Dato for basiskart:
Ekvidistans 1 m
Kartmålestokk: 1:2000 (A3)

Revisjon	Dato	Saksnr.	Signatur

Gang- og sykkelveg fra Esso til Holstad			PlanID: 319-E
Endring av Rp. Driftsvei Holstad			Kartgrunnlag: FK3-B
Omsøkt situasjon			Korreferanse: EUREF89, UTM 32
Høydegrunnlag: NN2000			

Saksbehandling i følge plan- og bygningsloven	Dato	Saksnr.	Signatur
Kunngjøring oppstart av reguleringsplanarbeid			
Vedtak om høring og offentlig ettersyn			
Periode for høring og offentlig ettersyn			
Vedtak kommunal- og moderniseringsdepartementet			

As kommune		Dato: 25.08.2020	Utarbeidet av: Asplan Visek	Tegningsnummer: 532554
		PRDF-nummer	Saksbehandler: HAL	




Tegnforklaring

Reguleringsplan PBL 2008
§12-5. Nr. 2 - Samferdselsanlegg og teknisk infrastruktur

§12-6 - Hensynssoner
Ras- og skredfare

Linjesymbol
RpGrense
RpFormålGrense
RpFareGrense

SVT Annen veggrunn - tekniske anlegg



Revisjon	Dato	Saksnr.	Signatur
Gang- og sykkelveg fra Esso til Holstad Endring av Rp. Driftsvei Holstad Berørte formål			
Saksbehandling i følge plan- og bygningsloven		Dato	Signatur
Kunngjøring oppstart av reguleringsplanarbeid			
Vedtak om høring og offentlig ettersyn			
Periode for høring og offentlig ettersyn			
Vedtak kommunal- og moderniseringsdepartementet			
Kilde for basiskart: Dato for basiskart: Ekvidistans 1 m Kartmålestokk: 1:2000 (A3)		PlanID: 319-E Kartgrunnlag: FK3-B Korreferanse: EUREF89, UTM 32 Høydegrunnlag: NN2000	Utarbeidet av: Asplan Viak Saksbehandler: HAL Tegningsnummer: 532554
Ås kommune		Dato: 25.08.2020 PRDF-nummer:	