



Tegnforklaring

Reguleringsplan PBL 2008







§12-5. Nr. 5 - Landbruks-, natur- og friluftsmål samt reindrift

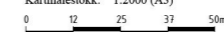
 LNFR areal for nødvendige tiltak for landbruk og reindrift og gårdstilknyttet næringsvirksomhet basert på gårdens ressursgrunnlag

§12-7 - Bestemmelseområder

 Midlertidig bygge- og anleggsområde

Linjesymbol

-  RpGrense
-  RpFormålGrense
-  PblMidlByggAnleggGrense
-  Bygggrense
-  Bebyggelse som forutsettes fjernet
-  Måle og avstandslinje

Kilde for basiskart:
 Dato for basiskart:
 Ekvivalens 1 m
 Kartmålestokk: 1:2000 (A3)





Revisjon	Dato	Saksnr.	Signatur

E18 - Ås kommunegrense - Vinterbro
 Endring av Rp i overgangen Sneissletta/Rissletta
 Omsøkt situasjon

PlanID: R-286E
 Kartgrunnlag: FK3-B
 Kartreferanse: EUREF89, UTM 32
 Høydegrunnlag: NN2000

Saksbehandling i følge plan- og bygningsloven	Dato	Saksnr.	Signatur

Kunngjøring oppstart av reguleringsplanarbeid			
Vedtak om høring og offentlig ettersyn			
Periode for høring og offentlig ettersyn			
Vedtak Kommunal- og moderniseringsdepartementet			

As kommune		Date: 17.12.2020 PRØF-nummer	Utarbeidet av: Asplan Visek Saksbehandler: HAL	Tegningsnummer: 532554
------------	---	---------------------------------	---	------------------------