







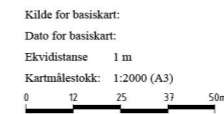
Tegnforklaring

Reguleringsplan PBL 2008
§12-5. Nr. 2 - Samferdselsanlegg og teknisk infrastruktur

§12-6 - Hensynssoner
 Ras- og skredfare

Linjesymbol
 RpGrense
 RpFormålGrense
 RpFareGrense

 Annen veggrunn - tekniske anlegg



Kilde for basiskart:
 Dato for basiskart:
 Ekvidistans 1 m
 Kartmålestokk: 1:2000 (A3)

Revisjon	Dato	Saksnr.	Signatur

Gang- og sykkelveg fra Esso til Holstad			PlanID: 319-E
Endring av Rp. Driftsvei Holstad			Kartgrunnlag: FK3-B
Omsøkt situasjon			Korreferanse: EUREF89, UTM 32
Saksbehandling i følge plan- og bygningsloven			Høydegrunnlag: NN2000
	Dato	Saksnr.	Signatur
Kunngjøring oppstart av reguleringsplanarbeid			
Vedtak om høring og offentlig ettersyn			
Periode for høring og offentlig ettersyn			
Vedtak kommunal- og moderniseringsdepartementet			
	Dato: 25.08.2020	Utarbeidet av: Asplan Viak	Tegningsnummer: 532554
	PRDF-nummer	Saksbehandler: HAL	

Ås kommune

